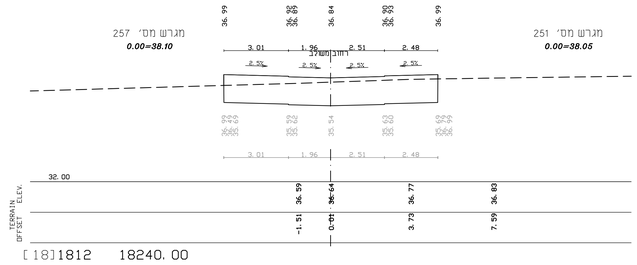

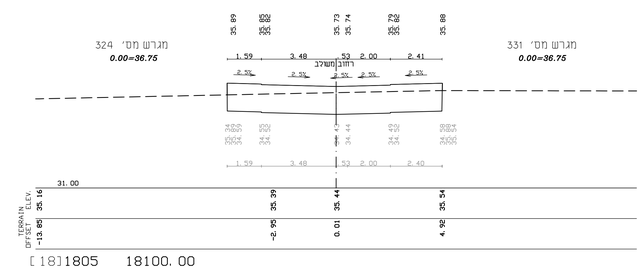

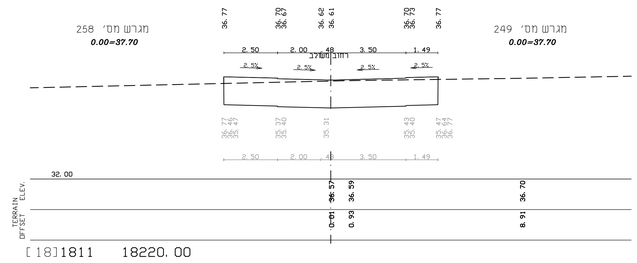

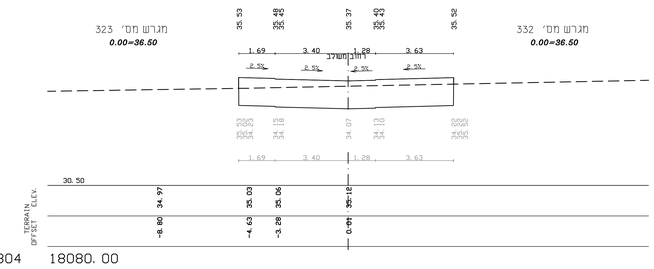

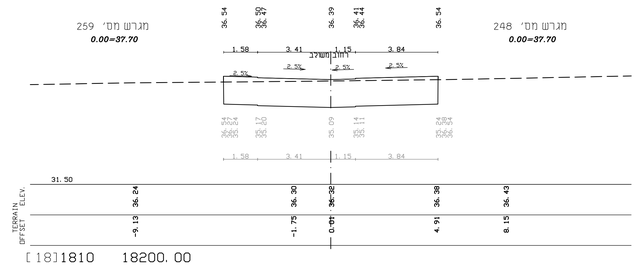

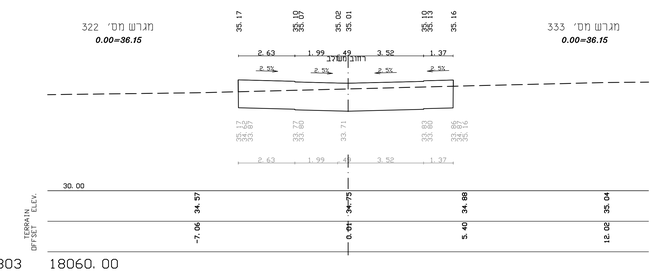

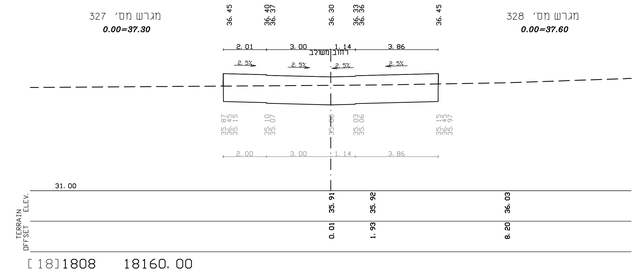

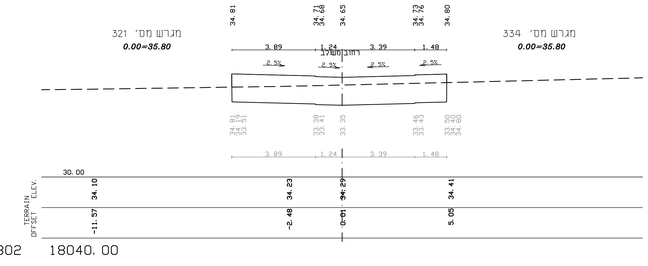

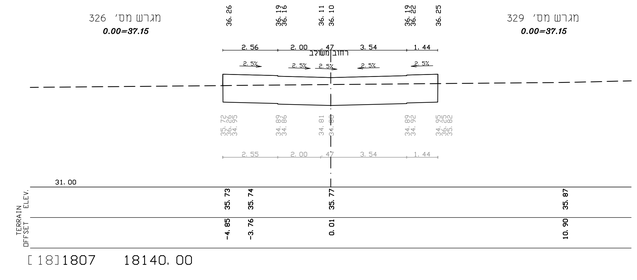

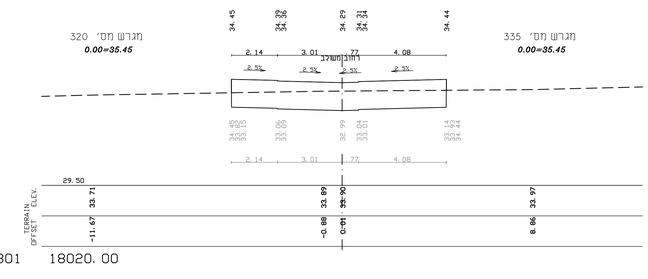

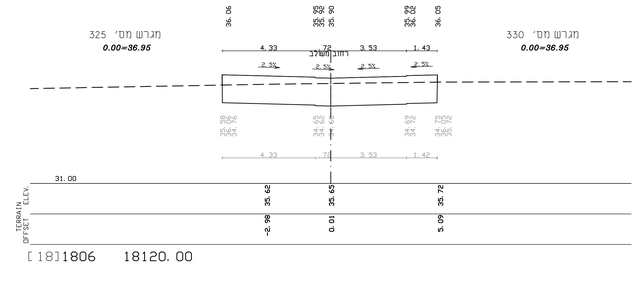

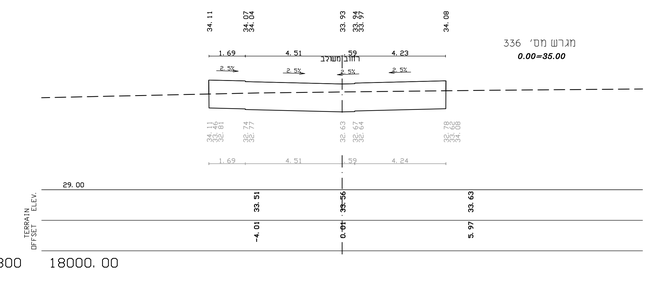

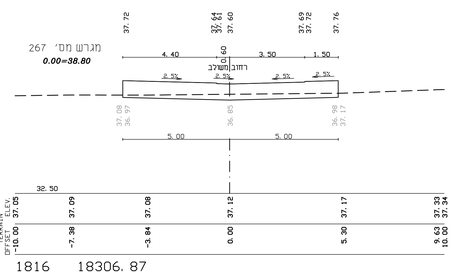

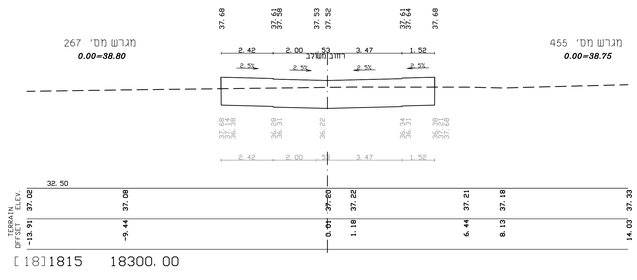

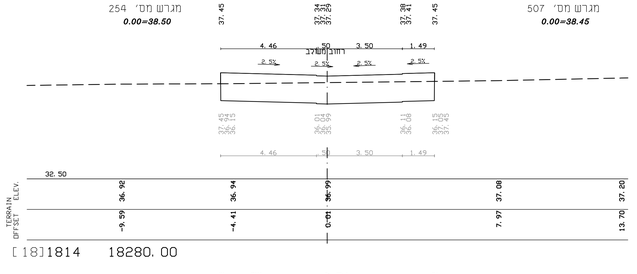

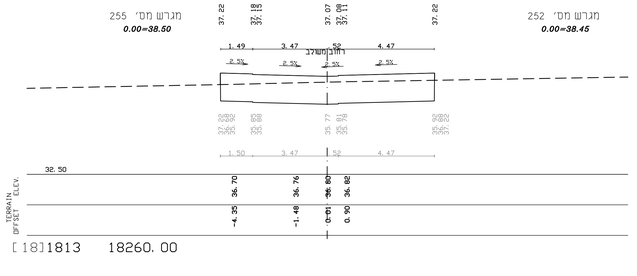

תפוצה

יעד \ תאריך						

עדכונים ותוספות

מס'	מהות העדכון	תאריך	חתימה
1	עדכון קווי גובה בהתאם לתכנון אדריכל נוף	31.12.18	
2	עדכון כבישים 1.19-20	20.4.20	
3			
4			
5			
6			
7			
8			
9			
10			

רשימת קבצי XREF:

המבצע אחראי לבדיקת המידות ולהתאמתן במקום.
על המבצע לבקר את כל המידות.
על כל טעות או אי התאמה עליו להודיע למתכנן.

המזמין:
חדרה הכלכלית משנה

PROJECT: פרוייקט:
מאור-שכונת ארז

PLAN: שם התכנית:
חתכים לרוחב
כביש מס'18 נקי 1816-1800

תכנון מוקדם ○	תכנון מפורט ●
לעיון ○	לאישור ○ למכרז ○ לביצוע ●

קנה מידה: 1:100	מס עבודה: 2325	שם:	חתימה:
תאריך: 6.2015	מהדורה: 1	תכנן DESIGNED	סרדה
תכנית מס': 2325-53		ביקר VERIFIED	סרדה
שם הקובץ: 2325-50			

המתכנן:
ת.ל.מ. מהנדסים בע"מ
רח. הזיתים 2 פירת הכרמל 39032
ת.ד 2065 פירת הכרמל 39120
E-mail:Olga@telem.co.il
Klara@telem.co.il
טל': 04-8509595 ; פקס: 04-8509595